

Самые необычные карты мира



Географические карты сегодня дают возможность не только ориентироваться в пространстве, но и создают у нас некий образ территории, чаще всего именно зрительный. И от того, насколько он будет привлекательным лично для каждого, зависит наше собственное отношение к той или иной стране или её части.

Сегодня я приглашаю каждого из вас на не совсем обычную прогулку в мир географических карт. Но особых карт, которых Вы не найдёт в атласе или книге...

Прежде всего определимся в понятиях.

***Географические карты** - это уменьшенные, обобщенные изображения земной поверхности на плоскости, построенные по математическим законам с использованием специальных обозначений. На картах показывают размещение, состояние и связи природных и социально-экономических явлений. Они используются во многих сферах человеческой деятельности. Карты являются наглядным средством хранения информации о Земле, источником получения новых знаний.*

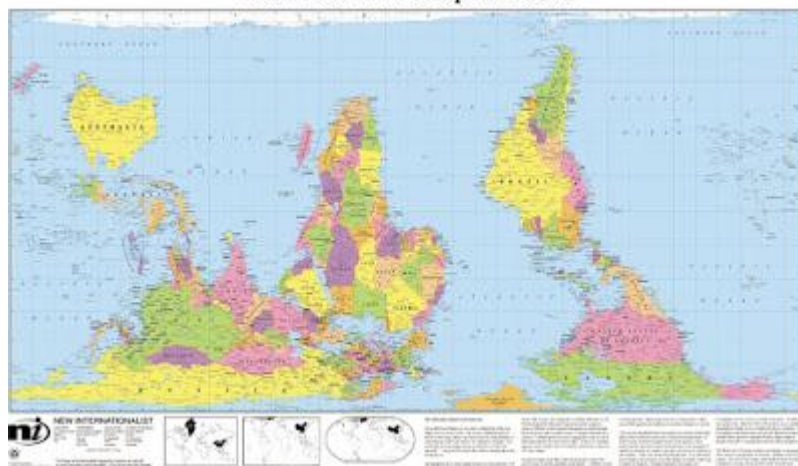
Когда и где возникли географические карты точно не известно. Но они уже были в Древнем Египте. Быть может, самые первые планы местности ("братья меньшие" географических карт) рисовали палкой на земле ещё первобытные люди, когда хотели поделиться информацией о местонахождении воды или фруктовых деревьев.. А потом уже карты не только лепили из мокрого песка или глины, но и рисовали на любом подручном материале: бересте, папирусе, глиняных дощечках. Сегодня такие карты были бы совсем не удобны, ведь чего проще-то - открыл приложение в телефоне, да и посмотрел, всё что хочешь! К сожалению, бумажные карты потихонечку становятся анахронизмами... Но именно они сейчас и больше всего распространены, являются основой всех открытий и огромными помощниками человека, настоящими тружениками!

Предлагаю совершить небольшое путешествие в мир необычных географических карт и, уверена, сделать несколько собственных открытий!



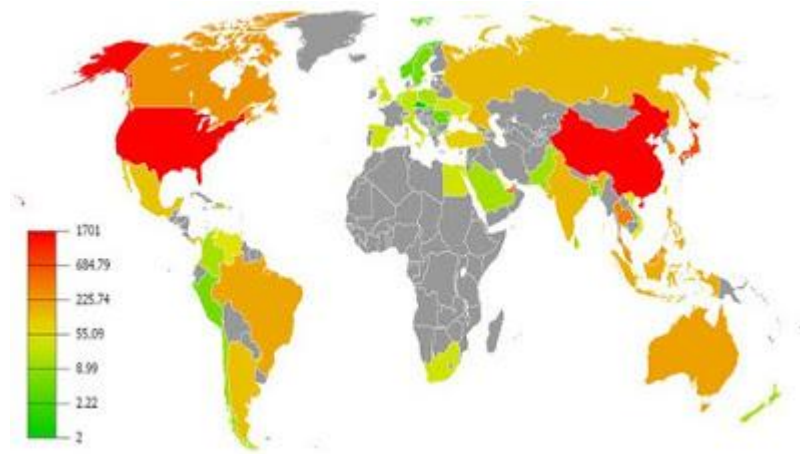
Сейчас подобные карты уже и не рисуют, вернее, рисуют, но только с политической подоплёкой. А раньше у каждой уважающей себя страны было несколько вариантов подобных карт, которые не только показывали границы страны, но и некоторые её особенности...

The World turned Upside Down



Есть и перевёрнутые карты. Они тоже имеют право на существование, но уж очень они непривычно выглядят! Мы привыкли, что на картах север обычно наверху, но... это не является обязательным, просто так ориентируют карты в 99,99999999...%

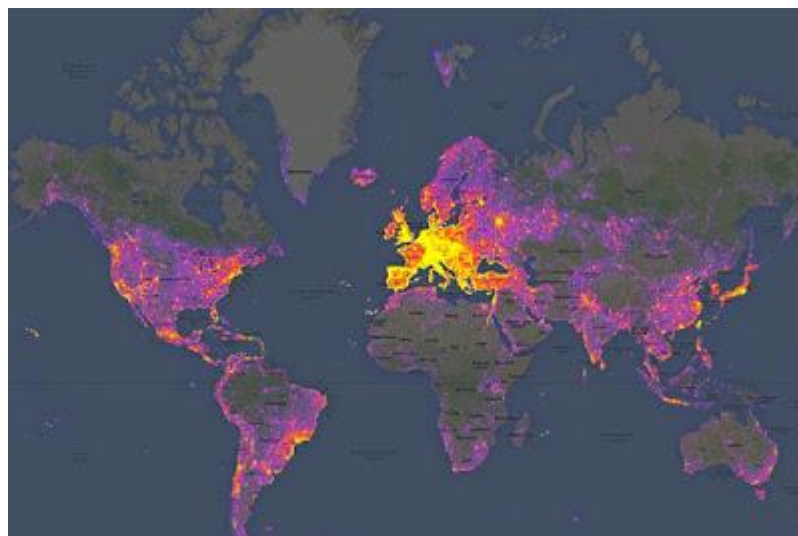
Предлагаю рассмотреть несколько тематических карт.



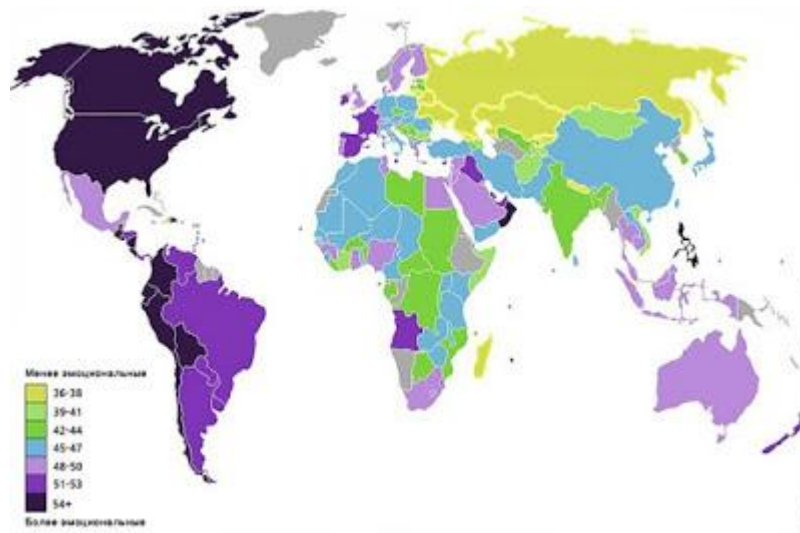
На этой карте страны, в которых находится **наибольшее количество небоскребов**, отмечены красным и оранжевым цветами. Здесь и во многих других картах ниже были использованы не только картографические способы построения карт, но и модное нынче направление - инфографика.



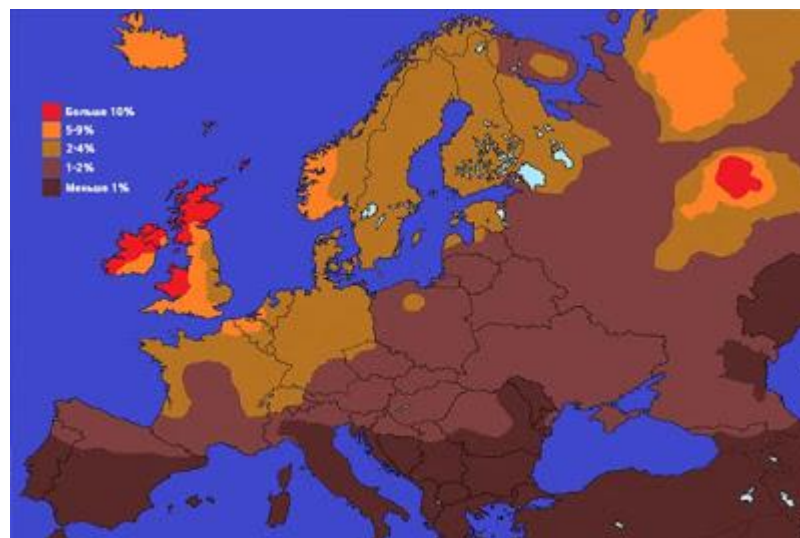
На этой карте земной шар поделен на 6 разноцветных частей. Каждый цвет покрывает **территорию, на которой проживает миллиард человек**.



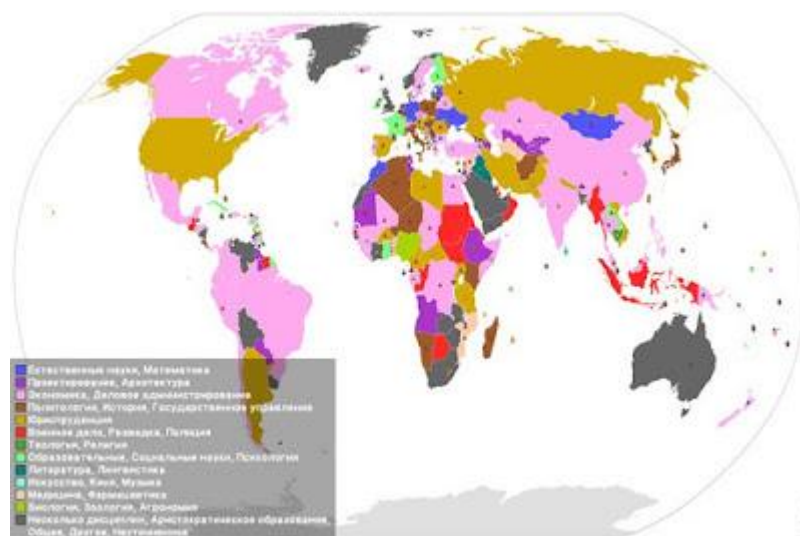
Карта **самых популярных для фотографирования мест**. Но учитывались не только туристы, но и местные жители.



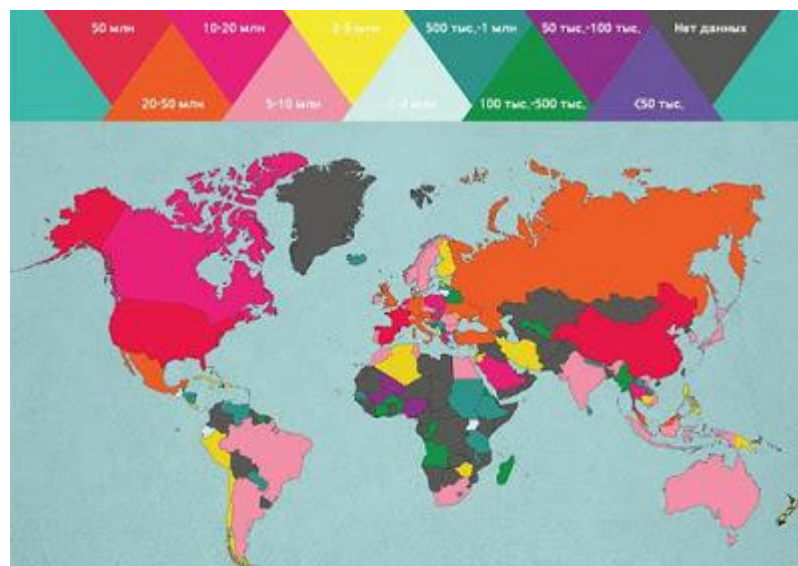
А вот с этой картой "Эмоциональности" я не совсем согласна - неужели русские настолько мало эмоциональны???



Заинтересовала "Карта рыжих в Европе". Где, где яркая точка в Краснодаре???)!!!!!!!!!!!!)



А вот карта образования лидеров государств. Удивительно, но самыми большими по площади странами мира руководят юристы и экономисты.



А вот тут гордость берёт за свою страну! Перед Вами карта **самых популярных стран мира для туристов.**



А вот и ещё один повод улыбнуться - **карта самых популярных фамилий стран Европы.** Мы видим тут и часть европейской России, где стоит фамилия "Смирнов". Но... почему-то я считала, что самая популярная в России фамилия это "Иванов", ну, или "Кузнецов".

Итак, идём спрашивать у Яндекса. Вот несколько версий самых распространённых в России фамилий по мнению различных сайтов:

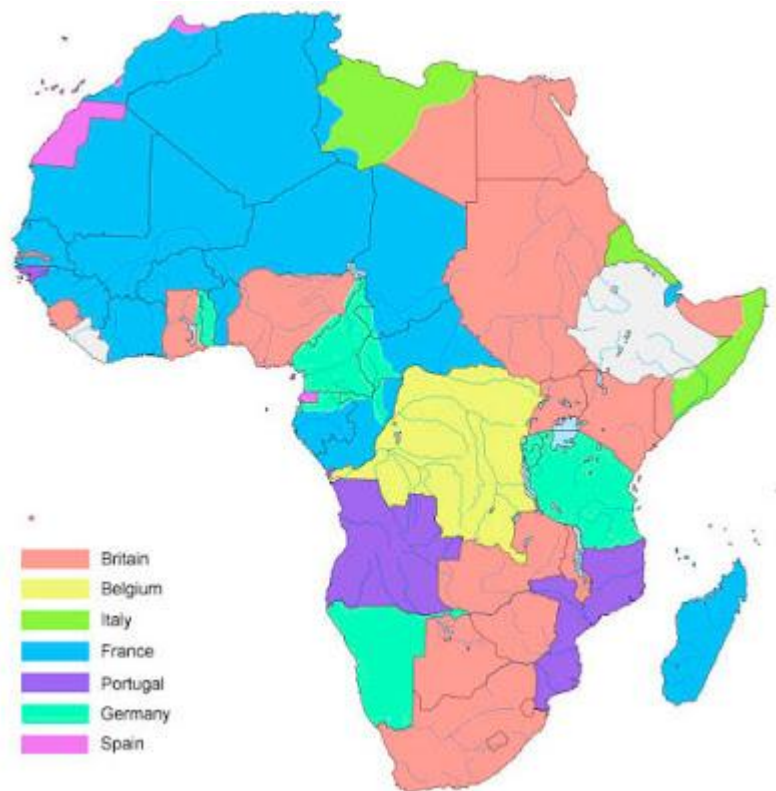
- Кузнецов, Смирнов, Иванов, Попов, Соколов,
- Смирнов, Иванов, Кузнецов, Соколов, Попов
- Смирнов, Иванов, Попов, Кузнецов, Соколов.

Раньше в многодетной семье крестьяне-родители с облегчением вздыхали,

если рождались тихие, некрикливые дети. Это довольно редкое качество и запечатлели в имени Смирной. Оно, поэтому, часто было главным именем человека в жизни, поскольку церковное сразу же забывалось. Смирновы пошли от Смирных. Исследователи отмечают, что это самая частая фамилия довольно на обширной территории, которая охватывает все Северное Поволжье, но чаще всего Смирновы встречаются в Костромской, Ярославской, Ивановской и соседних им областях. При удалении от этой зоны фамилия встречается реже. В городах больше Ивановых, в сёлах - Смирновых и Кузнецовых.



А вот карта в виде татуировки. Посещенные страны закрашены цветом... Я так думаю, владелец сей карты и не стремится в Россию - больновато будет такую обширную площадь цветом выделить...))))))

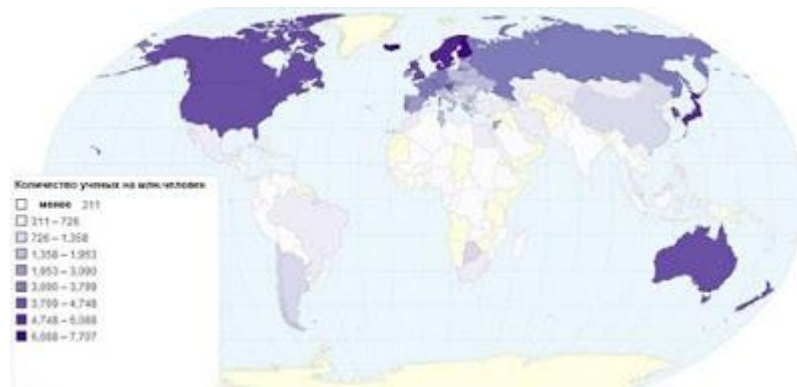


Большинство студентов истфаков знакомы с этой картой Африки, где накануне Первой мировой войны доминируют европейские державы. Это **карта колониальной принадлежности**. После 1918г. немецкие колонии были поделены между Великобританией и Францией, а Африка остаётся под иностранным контролем на последующие десятилетия. Цветовая маркировка обозначает следующее: Великобритания отмечена красным, Франция - синим, Португалия - фиолетовым, Германия - светло-зелёным, Испания - розовым, Италия - изумрудно-зеленым, Бельгия - жёлтым. Только Эфиопия и Либерия, которые были созданы как родина освобожденных рабов в середине 19 в., оставались независимыми! Что ж, были и такие карты...



В наши дни трудно себе представить, что такая небольшая страна, как Великобритания, когда-то владела четвертью территорий мира, в том числе огромными группами населения, такими, как в Индии. Здесь представлена **Британская империя в 1920-х годах** после присоединения

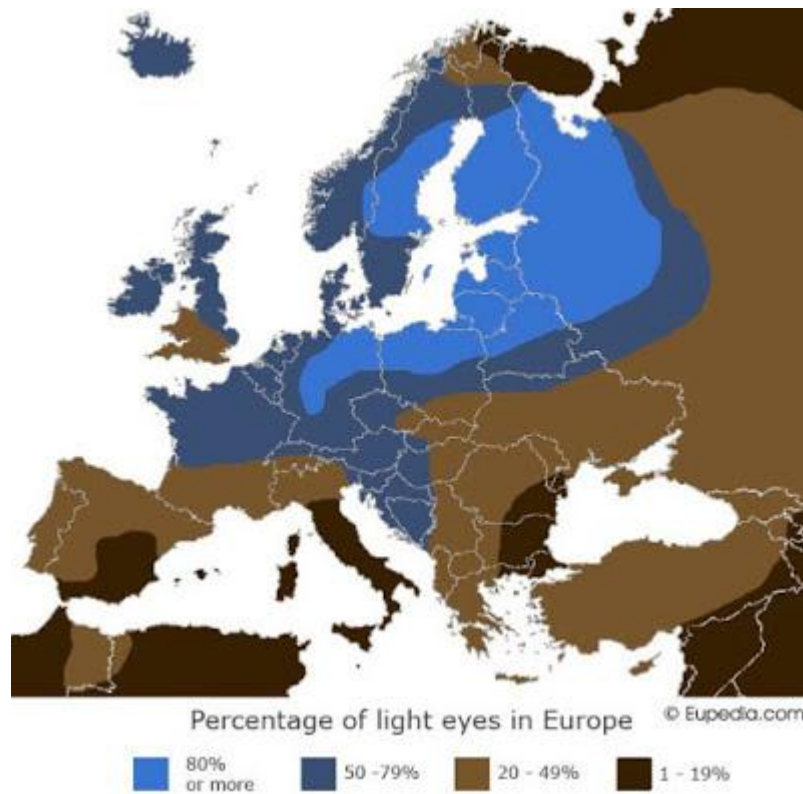
немецких колоний в Африке и раздела бывших турецких территорий на Ближнем Востоке между Британией и Францией.



Теперь мы с Вами рассматриваем карту количества учёных на 1 млн. человек жителей государства.



А вот карта вида движения на дорогах. Получается, правостороннее движение на дорогах мира преобладает!

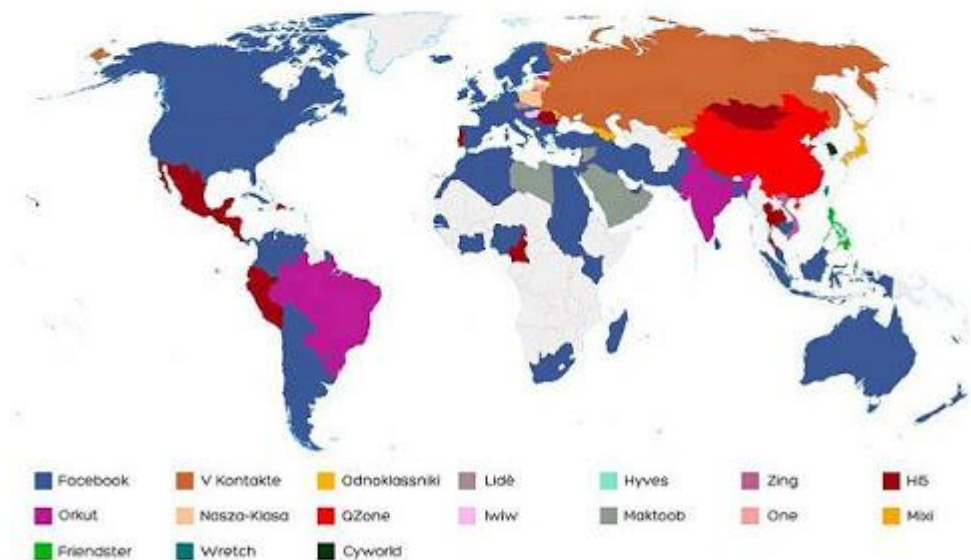


Где живут **самые голубоглазые люди**? Ответ на этот вопрос можно найти на карте. В лидерах - страны Балтии и северо-запад России..

Декабрь 2013



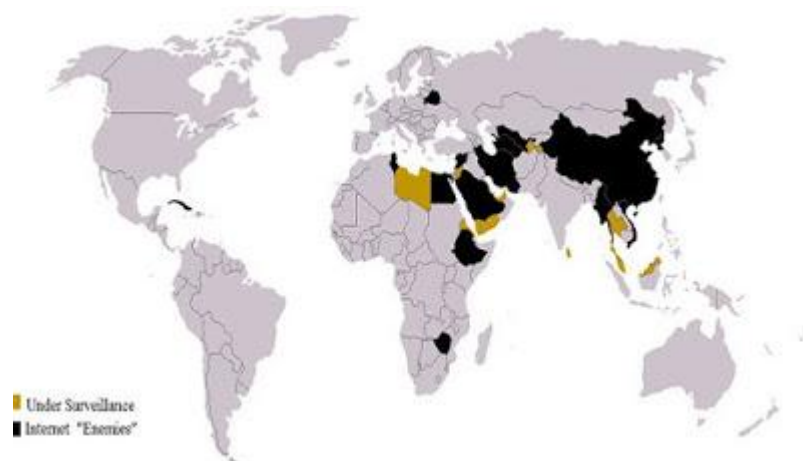
Июнь 2009



А это карта захвата мира социальными сетями. Посмотрите, как многое изменилось за 4 года. Но не для России... У нас и в 2016 году самой популярной остаётся сеть ВКонтакте...



С этой картой я согласна на все сто процентов. Популярность интернет-сайтов.



А здесь представлены **страны, в которых доступ в Интернет жестко контролируется властями**. Вас ничего не удивило? А я смотрю на Белоруссию и недоумеваю...

Вот такие разные есть карты мира... С помощью различных сервисов в онлайн-режиме каждый из нас может создавать свои карты мира, на которых будет изображено всё что угодно! Самое главное - чётко ставить перед собой цель, для чего нужна та или иная карта, тогда карты станут нашими верными помощниками, а не просто небольшим развлечением!